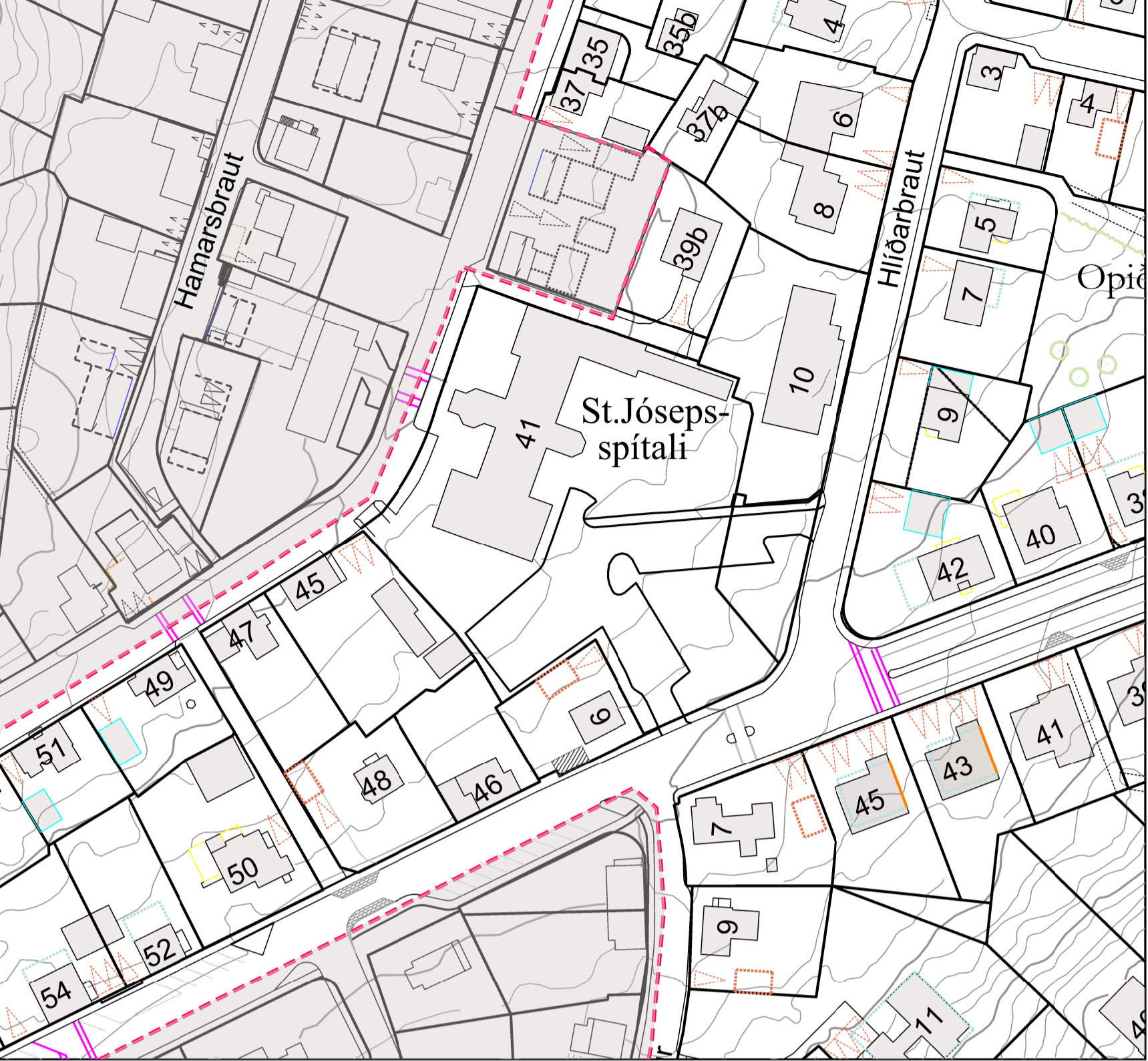
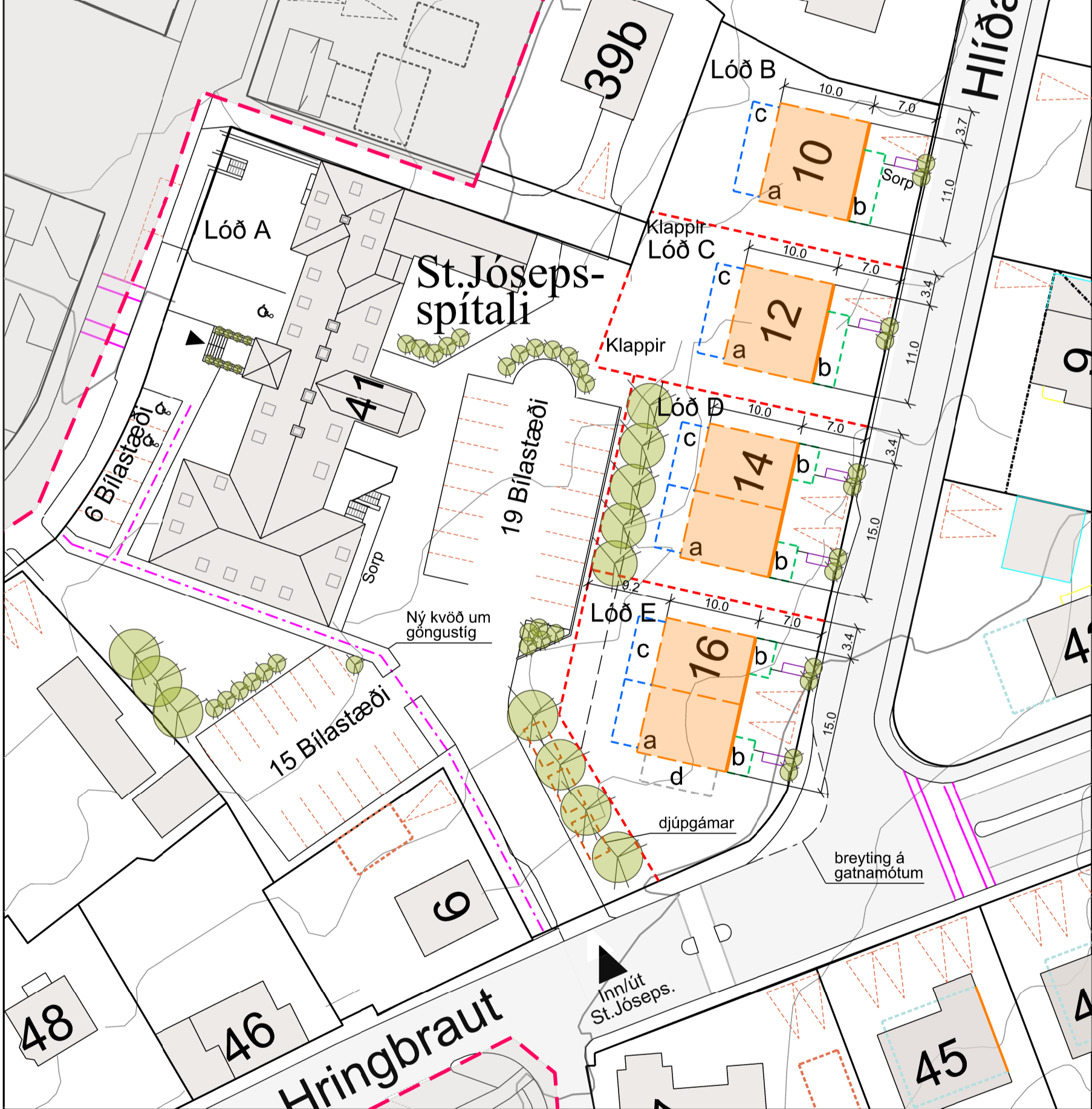


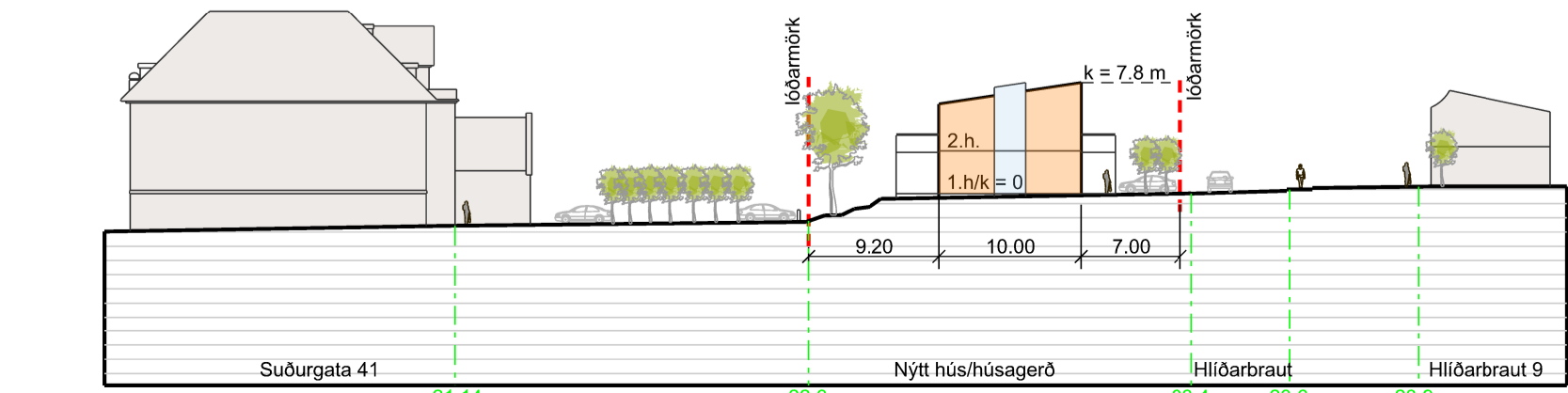
HAFNARFJÖRÐUR - BREYTING Á DEILISKIPULAGI - SUÐURBÆR SUNNAN HAMARS. Suðurgata 41 og Hlíðarbraut 10 og 12



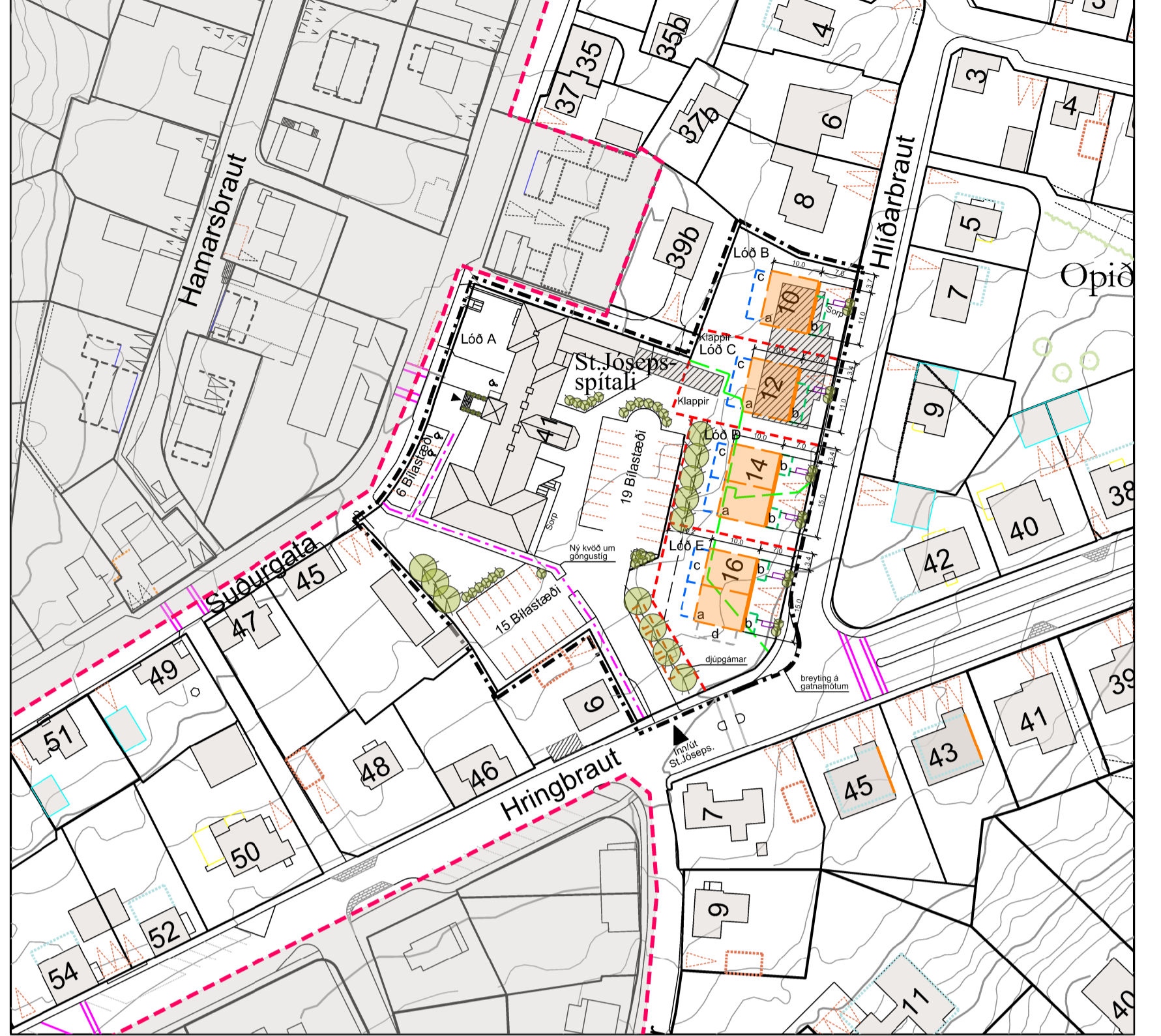
Hluti gildandi deiliskipulags, samþykkt í bæjarsjórn 28. maí 2014. Birtist í B - deild Stjórntiðinda þann 7. júlí 2014. Með skipulaginu fylgdi greinargerð og skipulagsskilmálar útgáfa 0.1, dags. 19. maí 2014.



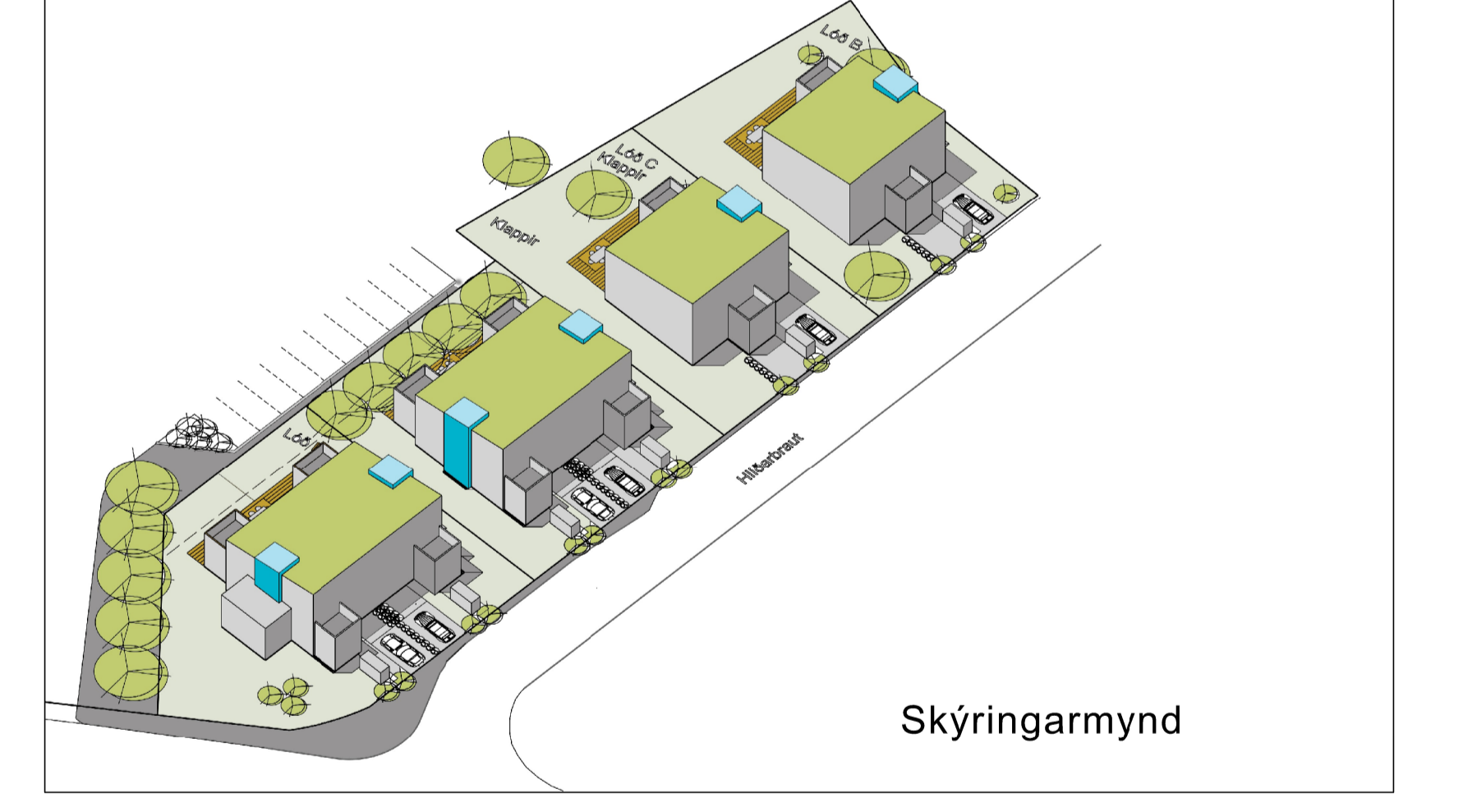

Skýringarmynd - M. 1:500



Skýringarmynd - einhalla þak

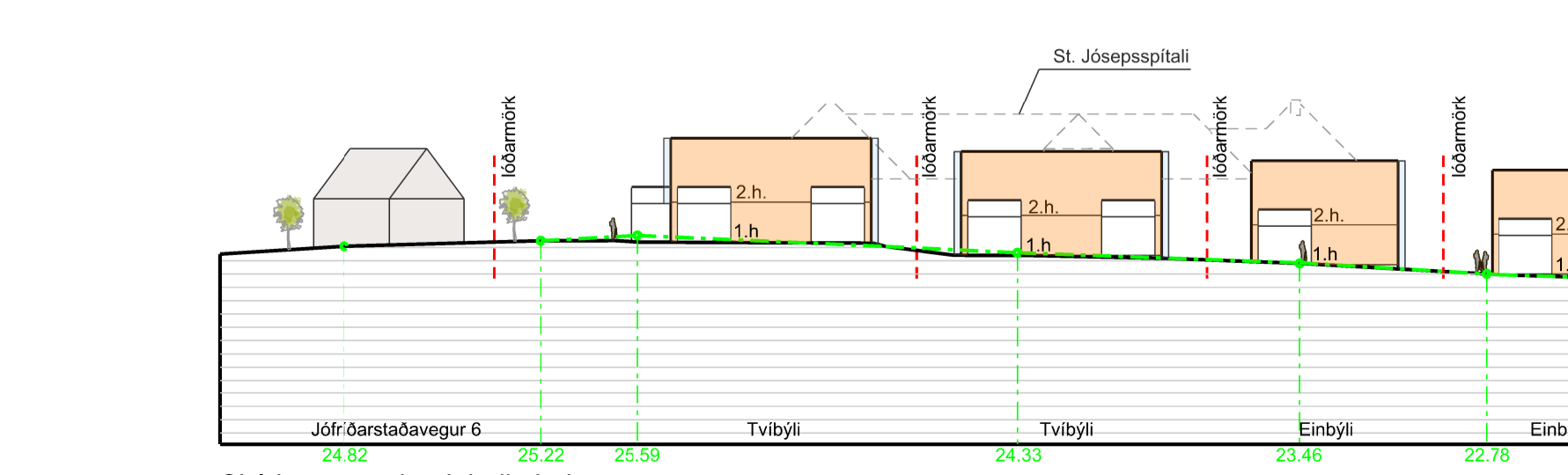


Breyting á deiliskipulagi



**Skilmálatáfa fyrir breytt deiliskipulag Suðurbærs sunnan Hamars - Hafnarfjörð**

Fyrir nr.	Heiti	Landnúmer	Löðarstærð m <sup>2</sup>	bygg.m. m <sup>2</sup>	Heimlað NHL	Hæðir	Bilastaði	Íbúðir	Heimil hámarksh.	Þak	Athugasemdir
Suðurgata 41		122534	4.428	2.829	0,64	1	0	0	16,2	Tvívalla þak/vísir	Malt af teikningum frá gólf. 20.25
Hlíðarbraut 10		120893	1.118	296,0	0,26	1H	0	0	7,8	Einhalla þak	
Hlíðarbraut 12		207404	417,8	0	0,00	0	0	0	7,8	Einhalla þak	



Skýringarmynd - einhalla þak

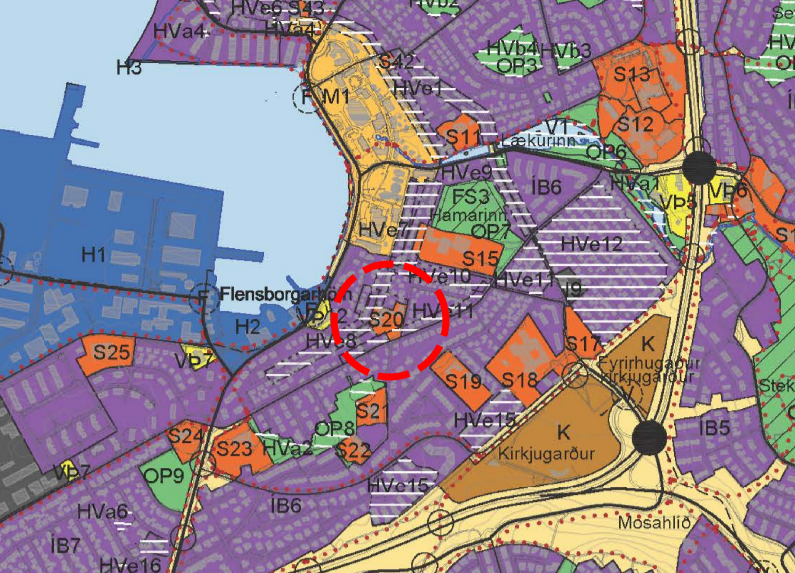
Greinargerð

**Aðragendi – Tilgangur**  
Breyting á deiliskipulagi Suðurbærs sunnan Hamars, sem samþykkt var í bæjarsjórn 28. maí 2014 og birt í B - deild Stjórntiðinda 7. júlí 2014 er unnið á grundvelli breytingar endurskoðuð deiliskipulag Hafnarfjar 2013 – 2025 – þétting byggjar – skipulagslysing. Dags. 1. jan. 2019 og er í vinnu. Skipulagslysingun er breyting á deiliskipulagi var kynnt á haustmínum 2015.  
Samþykkt í skipulags- og byggingarnefnd 10. sept. og 19. nóv. 2019 að gera breytingu á deiliskipulagi Suðurbærs sunnan Hamars, vegna löðna við Suðurgátu 41, St. Jösepsspítali, Hlíðarbraut 10, áður leikskóli og Hlíðarbraut 12.  
Tilgangur breytingar deiliskipulags og breytingar á deiliskipulagi er m.a. að breyta hluta löðu Suðurgátu 41 í löðarsvæði (B) og að breyta landnotkun Hlíðarbrautar 10 og 12 í samfelldu þjóðskólansvæði (S) í löðarsvæði (B) og gera ráð fyrir fórum íbúðarhúsum fyrir tvöbýlishús og tvöbýlishús.  
**Tempi við aðrar skipulagsáttanir**  
Í Landskipulagsáttinu 2013-2025 stöðva kafarnir um þéttingu byggjar við að einhv. leyti, þar kemur m.a. fram að „Skipulags byggjar studdi að sjálfkrafa þjögn þjótlysta með þjögn. Samfelld byggj endurskipulagsins vinnitru svæða og eftingu nærarsélfags. Uppbygging búðar- og atvinnuúthúsnæðis verði í samræmi við þarfir samfélagsins á hverjum tíma og til framtíðar.“ og að „Skipulags byggjar og bæjarmunur studdi að gæðum sínu byggja umhverfi og að yfirbygging og meiklívör nýrjar byggjar falli að bæjarmunur víðkomandi stærð og tegundir byggja. Jarðferum veri studda að heilum umhverfi sem veiti góð skilyrði til búsetu og möguleika til fjölbreyttar útúeru.“  
[Sveðiskipulag höfuðborgarsvæðisins 2040 styrkur leðdarví 1 við þéttingu byggjar. Þar segir m.a. að „Með uppbyggingu inni núverandi þjótlysta er stutt við betri nýtingu á núverandi grunnskólansamganga, vegna og almennsþjóðsnu og dægríður um uppbyggingu á öflugum svæðum.“  
**Stefna aðalskipulags 2013-2025**  
**Landnotkun**  
Í Aðalskipulagi Hafnarfjarar 2013 - 2025, er allt svæðið skilgreint sem samfélagsþjóðsnu, merkt sem S20. Engin starfsemi er í húsi nr. 10 við Hlíðarbraut. Leikskólarnum hefur verið lokað. Núverandi starfsemi í húsi nr. 41 við Suðurgátu er þjóðsnustarfsemi og er í samræmi við núverandi landnotkun.  
Eftir breytingu aðalskipulags, sem auglýst er samhliða þyrtu deiliskipulagi verður hluta af löðinni nr. 41 við Suðurgátu breytt í löðarsvæði, annars merkt sem S20 og löðnar við Hlíðarbraut 10 og 12 verður merktar sem íbúð S20.  
**Markmið gildandi aðalskipulags**  
Í art. 1.3.1 í greinargerð aðalskipulagsins eru markmið um byggð:  
Íbúðar- og atvinnuúthúsnæðis skulu mynda samfellda þjótlysta í samræmi við umhverfi og náttúru, með hagræmni og höstæðgi á löðinni.  
Núverandi byggj skal þjót þann það á við, m.a. með endurskipulagningu vinnitru svæða.  
Löð skal áhersla á þau vörðmæt sem felast í því að stór hluti löðarbyggjarinnar er í góðgöngugöngu frá miðbænum. Leitað skal við að fullum byggjarmöguleika með þjögn. Leitað skal um uppbyggingu heila á svæðum sem lengra eru í burtu. Við endurskipulagningu byggjar skal leita að kostum til þéttingar byggjar og studda að endurnýtingu vinnitru svæða og svæða með starfsemi sem lokað hefur sínu hlutvæki.  
**Markmið gildandi deiliskipulags (á hluta til)**  
• Stuttu skal að heildstæðu byggja- og götumystri í grónu hverfi og tryggja að nýbyggingar og vöðuggingar falli vel að því umhverfi sem fyrir er.  
• Þakform og þakhlutf. skulu hafa meiklívör húsa sé í samræmi við umhverfi og byggjarmystru víðkomandi götu.  
• Nýbyggingar og endurbýsingar húsa skulu vera með sama þakformi og ráðandi er við götuna.  
• Væðing skal gætt varðandi alla uppbyggingu varðandi heild húsa og nýgöngurhlutf.  
• Ekki er gert ráð fyrir niðurrif húsa á svæðinu nema í ággöngum undanleggingarhlutum.  
**Víðbætur markmið með breyttu deiliskipulagi**  
• Að ákvarða fjölda löða og húsa. Hæðir, byggjarmagn, nýgöngurhlutf., aðkomu að löðum og fjöldi bilastaða.  
• Að umhverfisvænari aðferð verði hafnar að leðarlöðum við uppbyggingu nýrra löða vegna nýbygginga og að nýbyggingar falli að landi eins vel og unnt er.  
• Að klappir sem eru á löðum fái að hafa sér að mestu leyti.  
• Vegna hugmynda um löðarbyggð á svæðinu er gert ráð fyrir niðurrif húsnæðis að Hlíðarbraut 10.  
**Núverandi ástand**  
Suðurgata 41 – St. Jösepsspítali og Hlíðarbraut 10 og 12 eru í grónu löðarhverfi. Við Hlíðarbraut 10 stendur einnar hæða tóbúrhús sem áttúrin er að rífa. Húsið var notað sem leikskóli. Á öðru leyti standa við Hlíðarbraut gömul þrjúbúrhúsnæði húsa frá fyrri hluta 20. ádar og nýir steinteypt húsa. Löðir eru hlíar og byggjar er feikasamleg íbúðir og byggjar. Löðir og byggjar eru á deiliskipulagsvæðinu. Áhersla skal lagð á heildarmystru og umhverfi. Suðurgata 41, St. Jösepsspítali er virðulegt húsi, tekin af Guðfólgu Samnefningu, arkitekt og byggj 1926.  
**Deiliskipulag í gildi – skilmálar fyrir breytingu**  
„Eftir markmiðum deiliskipulagsins er að studda að heildstæðu byggja- og götumystri í grónu hverfi og tryggja að nýbyggingar og vöðuggingar falli vel að því umhverfi sem fyrir er. Það verður gætt með því að virða byggjarinnar núverandi húsa og þak sem gætt að nýbyggingar og breytingar á löðir húsum falli vel að umhverfinu. Þetta gildir um tillögð byggj húsa á deiliskipulagsvæðinu. Áhersla skal lagð á heildarmystru og meiklívör húsa byggjarinnar. Fylgja skal markmiðum stefnu stjórnsvalda um íþenskan byggjarmystru og fram kemur í Menningarstofnu í mannvirkagerð (apríl 2007) sem varðar m.a. að tryggja beri vörðun og viðhald hús manngerðar umhverfis til samræmi við menningarleg og sjónmælt gildi þess.“  
Skr. gildandi deiliskipulag mýðast nýgöngurhlutf. við allt að 0,45 fyrir einbýlishús. Á yðri hlutanum eru fjölbýlishús og þar er nýgöngurhlutf. allt að 0,65.  
**Suðurgata 41**  
Löðin er skilgreind sem samfélagsþjóðsnu S20 og gert er ráð fyrir að húsið verði fríðað.  
Starfir – Sjá skilmálatáfu.  
**Hlíðarbraut 10**  
Löðin er skilgreind sem samfélagsþjóðsnu S20. Leikskóli og er leikvölur við leikskólann.  
Starfir – Sjá skilmálatáfu.  
**Hlíðarbraut 12**  
Löðin er skilgreind sem samfélagsþjóðsnu S20. Löðin er öbyggð.  
Starfir – Sjá skilmálatáfu.

**Annar**  
Minniháttar framkvæmdir sem undanf. eru byggjarmystru skv. gr. 2.3.5 í byggjarmystru nr. 112/2012 msk.  
4. Mótlykkt. Uppsetning mótlykktis, allt að 1,2 m að þvermáli er óheimt.  
f. Skýringar og gróðingur á löð. Sjá loka- löð - kvæðir.  
g. Smáhlíð á löð. Óheimt er að byggja smáhlíð á löðum.  
h. Víðbygging. Víðbygging á löð innan byggjarmystru, allt að 40,0 m<sup>2</sup> að stærð er óheimt að byggja, þar sem gert er ráð fyrir að byggjarmystru vegna víðbygginga verði fullbyggð. Þar af löðinni er ekki gert ráð fyrir að byggja víðbyggingar sbr. í byggjarmystru nr. 2.3.5.  
i. Lítil höll á löð. Lítil höll á löð innan byggjarmystru, allt að 40,0 m<sup>2</sup>, er óheimt að byggja.  
**Förminjar**  
Engar förminjar hafa fundist á svæðinu. Samkvæmt 24. gr. laga nr. 80/2012 um menningarminjar segir m.a. um áður óþekkt förminjar að fyrir þær undir stífríðum jarðar skal skora Menningarstofnu Íslands söfnum sem eru frá fundinum og skal sá sem stendur fyrir framkvæmda hafa ána tafar. Minningarstofnu Íslands áveður síðan um framhaldið.  
**Umhverfisáhrif**  
Áhrif framkvæmdanna á náttúru, gróður og djárfall verða/eru staðbundin og áhrif á landslag og ástand. Ástandi svæðis breytingar á hlutu vegna fyrirkveðna framkvæmda er áhrifin má lágmarka með því að flestu byggjarar verði á landi. Frá umhverfslag sjónarmið er brytt landnotkun fyrir svæðið og þétting byggjar til löðu fyrir umhverfi þar sem verið er að endurnýrja land, þar sem leikskólarnir hefur lokað hlutvæki sínu. Samfellding áhrif eru jafnvel þar sem m.a. er um fjölgun íbúða að ræða sem mun styrkja byggjarna án teljandi umhverfisáhrifa. Með löðarbyggð í stað samfélagsþjóðsnu (leikskóla), mun draga úr umferð og þar með mengun og ónað. Þar af löðinni mun sjáast nýlling og löðir aukast.  
Á svæðinu eru nokkur tré sem munu að öllum löðum vera fellð. Samkvæmt greinargerð frá Skýringsráðgjafi Hafnarfjarar hafa tré á þessum löðum ekkert gildi. Lagi er til að gróðurlega ónauð er á svæðinu í samræði við Skýringsráðgjafi. Gróður á uppdrætt er ekki hluti af deiliskipulagi.  
Að öðru leyti gilda eldri skilmálar/greinar gert birt var í B - deild Stjórntiðinda 7. júlí 2014.

Löðir B, C og E við Hlíðarbraut

Sjá eining skilmálatáfu  
• A löðum fjöllum er gert ráð fyrir löðarhúsnæði. Aðalbygging verður tveggja hæða húsi með möguleika á einnar hæða útlöð. Vinnórk hæða útlöð byggjar mál vera allt að 30 sm.  
• Innan byggjarmystru á gert er ráð fyrir tveggja hæða byggjarmystru með einhalla þaki og endlaði endbyggingu bilagmystru á val. Samfelld Hlíðarbraut er birtinn byggjarmystru.  
• Heimt er að gera þakbyggja á suður/ norðurhlöðum. Hann má fara allt að 0,4 m út fyrir aðal byggjarmystru og vera jafnlát efsta punkti að húsi.  
• Innan byggjarmystru á gert hlöð má byggja einnar hæða útlöð byggjarmystru við svöllum/handriði. Útlöðingur skal ekki fara stærra á grunnflati en 7,0 m<sup>2</sup>.  
• Innan byggjarmystru c (garðhlöð) má byggja einnar hæða söðskála með svöllum/handriði. Söðskálar skulu ekki fara stærra á grunnflati en 12,0 m<sup>2</sup>.  
• Innan byggjarmystru d (lendhús, löð E) má byggja einnar hæða útlöð byggjarmystru við svöllum/handriði. Útlöðingur skal ekki fara stærra á grunnflati en 15,0 m<sup>2</sup>.  
• Gert er ráð fyrir einu bílastæði fyrir fram innbyggja bilagmystru fyrir hverja löð. Staðsetning nýrbyggingu bilagmystru skal vera staðsett gegnt bílastæði á löð, sbr. skipulagsupprætti. Gera skal ráð fyrir trektíðum vegna heiklu rálfa.  
• Verandi/djólpar, stígar og skorsteinar má fara út fyrir byggjarreit.  
• Þaklegg má fara allt að 5 m út fyrir þakúr.  
Aðaluppdrætt ósamt skilmála skal leggja fyrir skipulags- og byggjarmystru til samþykktar áður en förmigt byggjarmystru er gefið út.  
**Löð - kvæðir**  
Gert er ráð fyrir einni aðkomu að löðum. Gert er ráð fyrir verndi/sólppi við hvert húsi. Á sölpáli má vera heitur göttur með lasanlegu loki. Gert er ráð fyrir gróðringrúð/vegum á sölpöllum til skjólmýndunar. Gróðringrúð/vegur á sölpöllum má vera allt að 1,5 m. Hál er þarf þann en mál 3 m. Frá löðarhúsnæði. Gróðingur á löðarhúsnæði eru háðar samþykki þess löðarhafa. Ekki skal byggja hærri gróðingur á löðarhúsnæði en 1,10 m fyrir þáveg. Yfirborð jarðvegs má lokað á víðkomandi stað. Löðir er áhersla á nýrtingin frá öðru löð. Gert er ráð fyrir að hluti húsa falli að umhverfi og verði í löðum hlutum. Sorp er fokkað og staðast sbr. skilgreiningu í deiliskipulagsupprætti. Gert er ráð fyrir að hlöðarhafa löðanna nr. 10-16 við Hlíðarbraut geti möguleika nýtt djúpparna sem staðsett verða á löð nr. 41 við Suðurgátu (St. Jöseps) Sorplar og neyðbarlar eiga greiðan aðgang að löðum um Hlíðarbraut.  
Þar sem hér er um að ræða framkvæmdir í þegar byggja hverfi skal eftir fremsta megi taka tillit til gróðurars á aðleggandi löðum með vörðun hans í huga.  
Með aðaluppdráttum skulu fylgja löðaruppdrættir í M. 1:200, þar sem gætt er grein fyrir frá öðru löðum, skjólvægum, flúum o.s.frv. Löðaruppdráttur verður hluti af aðaluppdráttum og göngum við lokatekt.  
**Starfir – sjá skilmálatáfu**  
**Annar**  
Minniháttar framkvæmdir sem undanf. eru byggjarmystru skv. gr. 2.3.5 í byggjarmystru nr. 112/2012 msk.  
4. Mótlykkt. Uppsetning mótlykktis, allt að 1,2 m að þvermáli er óheimt.  
f. Skýringar og gróðingur á löð. Sjá loka- löð - kvæðir.  
g. Smáhlíð á löð. Óheimt er að byggja smáhlíð á löðum.  
h. Víðbygging. Víðbygging á löð innan byggjarmystru, allt að 40,0 m<sup>2</sup> að stærð er óheimt að byggja, þar sem gert er ráð fyrir að byggjarmystru vegna víðbygginga verði fullbyggð. Þar af löðinni er ekki gert ráð fyrir að byggja víðbyggingar sbr. í byggjarmystru nr. 2.3.5.  
i. Lítil höll á löð. Lítil höll á löð innan byggjarmystru, allt að 40,0 m<sup>2</sup>, er óheimt að byggja.  
**Förminjar**  
Engar förminjar hafa fundist á svæðinu. Samkvæmt 24. gr. laga nr. 80/2012 um menningarminjar segir m.a. um áður óþekkt förminjar að fyrir þær undir stífríðum jarðar skal skora Menningarstofnu Íslands söfnum sem eru frá fundinum og skal sá sem stendur fyrir framkvæmda hafa ána tafar. Minningarstofnu Íslands áveður síðan um framhaldið.  
**Umhverfisáhrif**  
Áhrif framkvæmdanna á náttúru, gróður og djárfall verða/eru staðbundin og áhrif á landslag og ástand. Ástandi svæðis breytingar á hlutu vegna fyrirkveðna framkvæmda er áhrifin má lágmarka með því að flestu byggjarar verði á landi. Frá umhverfslag sjónarmið er brytt landnotkun fyrir svæðið og þétting byggjar til löðu fyrir umhverfi þar sem verið er að endurnýrja land, þar sem leikskólarnir hefur lokað hlutvæki sínu. Samfellding áhrif eru jafnvel þar sem m.a. er um fjölgun íbúða að ræða sem mun styrkja byggjarna án teljandi umhverfisáhrifa. Með löðarbyggð í stað samfélagsþjóðsnu (leikskóla), mun draga úr umferð og þar með mengun og ónað. Þar af löðinni mun sjáast nýlling og löðir aukast.  
Á svæðinu eru nokkur tré sem munu að öllum löðum vera fellð. Samkvæmt greinargerð frá Skýringsráðgjafi Hafnarfjarar hafa tré á þessum löðum ekkert gildi. Lagi er til að gróðurlega ónauð er á svæðinu í samræði við Skýringsráðgjafi. Gróður á uppdrætt er ekki hluti af deiliskipulagi.  
Að öðru leyti gilda eldri skilmálar/greinar gert birt var í B - deild Stjórntiðinda 7. júlí 2014.



Hluti Aðalskipulags Hafnarfjarar 2013-2025 Staðsetning skipulagssvæðis



**SKÝRINGAR ÚR GILDANDE SKIPULAGI:**

- Deiliskipulagsmörk
- Byggjarmystru
- Byggjarmystru bláskúr
- Hús til niðurrif í flutnings
- Mörk náttúruverndarsvæðis, Hamar
- Bilastaði
- Sértekkt yfirborðseini
- Hraðahindranir
- Trjágróður

**SKÝRINGAR - VIÐBÖ V. BREYTINGA:**

- Almörk skipulagsbreytinga
- Nýbreytt löðarmörk
- Eldri löðarmörk sem hverfa
- Kvöld um gönguleið
- Búðin byggjarmystru
- Byggjarmystru a
- Byggjarmystru b
- Byggjarmystru c
- Byggjarmystru d

Deiliskipulag þetta sem fengið hefur meðferð í samræmi við ákvæði 1. mgr. 41. gr. skipulagslaga nr. 123/2010 var samþykkt í  
 þann \_\_\_\_\_ 20\_\_\_ og í  
 þann \_\_\_\_\_ 20\_\_\_

Skipulagsfulltrúi  
 Bæjarsjórnir í Hafnarfjörð  
 Tillagan var auglýst frá \_\_\_\_\_ 20\_\_\_ með athugasemdafresti til \_\_\_\_\_ 20\_\_\_  
 Auglýsing um gjaldstöku breytingarinnar var birt í B-deild Stjórntiðinda þann \_\_\_\_\_ 20\_\_\_

**Deiliskipulagsuppráttur**  
 staðgreinar: 1400-1-84700410/1-38800100/1-38800120  
 landnúmer: 122534/120893/207404  
 mælikvæði: 1:1000/500  
 dagsetning: 28. feb. 2020

**Suðurbær sunnan Hamars**  
 Breyting á deiliskipulagi vegna Suðurgatu 41 og Hlíðarbrautar 10 og 12

**100 B00**

**Urban arkitektar ehf.**

Austurstráti 18 • 101 Reykjavík • sími 517 1070 • netfang gudmundur@urban.is  
 Guðmundur Gunnarsson arkitekt 160751 2159  
 Ragnhildur Ingólfsdóttir arkitekt 260355 4069